Gavere (Asper)
6de afd., sectie A

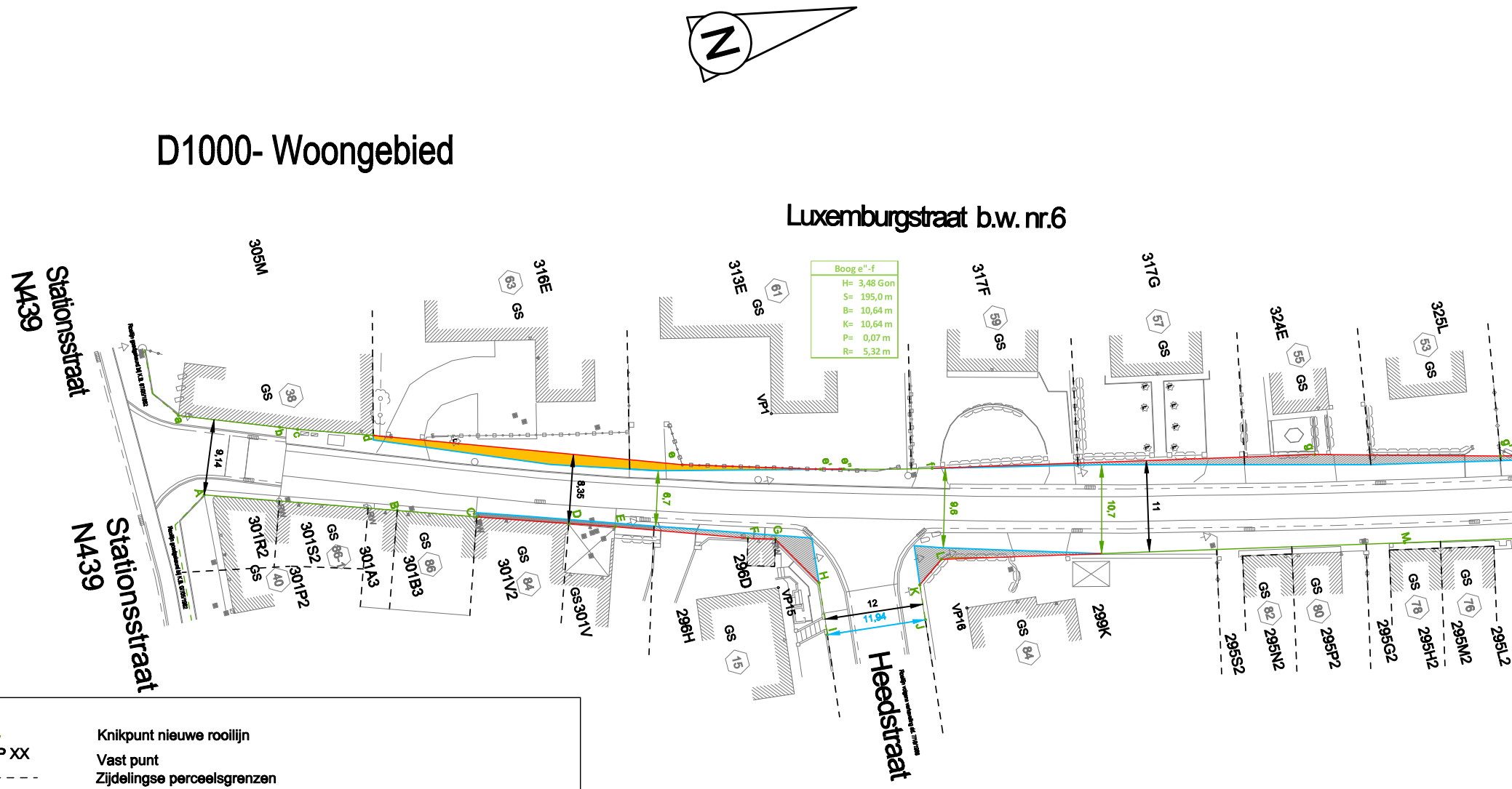

N
D1000- Woongebied
Luxemburgstraat b.w. nr.6
Stationsstraat N439
Stationsstraat N439
Heedstraat
Boog e"-f
H= 3,48 Gon
S= 195,0 m
B= 10,64 m
K= 10,64 m
P= 0,07 m
R= 5,32 m
305M
316E
313E
317F
317G
324E
325L
301R2
301S2
301P2
301A3
301B3
301V2
GS301V
296D
296H
299K
295S2
295N2
295P2
295G2
295H2
295M2
295L2
GS
VP1
VP15
VP16
9,14
8,35
6,7
9,6
10,7
11
12
11,94
A
B
C
D
E
F
G
H
I
J
K
L
M
a
b
c
d
e
e'
e"
f
g
D1000- Woongebied

Legende

○ A	Knikpunt nieuwe rooilijn
○VP XX	Vast punt
- - - - -	Zijdelingse perceelsgrenzen
0.00	Maatvoering nieuwe rooilijn
0.00	Maatvoering bestaande rooilijn
0.00	Maatvoering volgens Atlas der Buurtwegen
- - - - -	Aanzet rooilijn
——	Nieuwe rooilijn
——	Bestaande - te behouden rooilijn
——	Bestaande - af te schaffen rooilijn
GS goede staat	O oud
SS slechte staat	N nieuw
🟧	Zone A: Privatieve grond in te lijven bij het openbaar domein
▨	Zone B: Schijnbaar openbaar domein in te lijven bij het openbaar domein

D1000- Woongebied

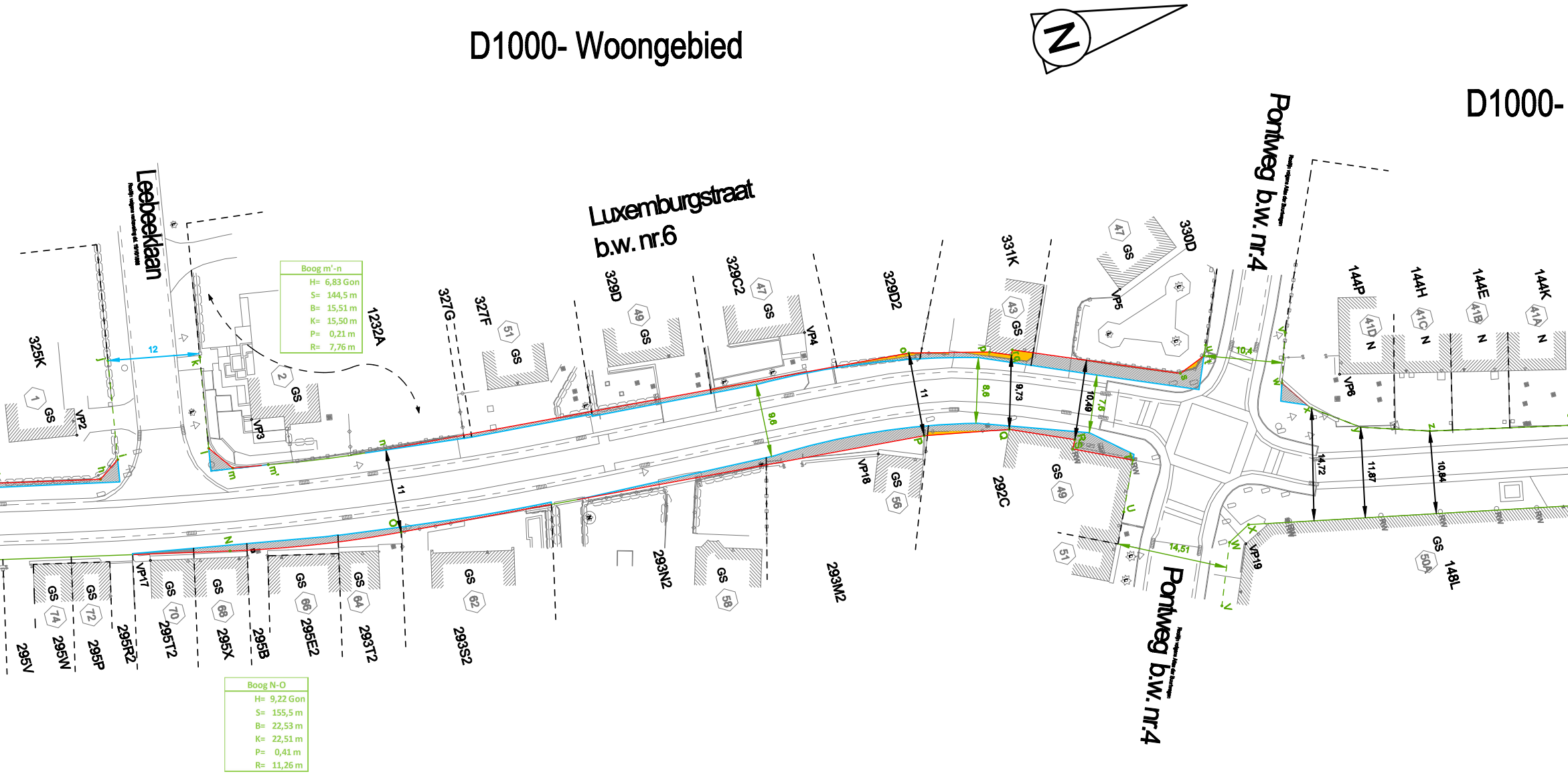
N
D1000-
Luxemburgstraat
b.w. nr.6
Leebeeklaan
Pontweg b.w. nr.4
Pontweg b.w. nr.4
325K
1232A
327G
327F
329D
329C2
329D2
331K
330D
144P
144H
144E
144K
292C
293N2
293M2
293S2
293T2
295E2
295B
295X
295T2
295R2
295P
295W
295V
148L
GS
VP2
VP3
VP4
VP5
VP6
VP17
VP18
VP19
1
2
51
49
47
43
47
41D
41C
41B
41A
74
72
70
68
66
64
62
58
56
49
51
50A
12
11
9,6
11
8,6
9,73
10,49
7,6
10,4
14,72
11,87
10,84
14,51
h
i
j
k
l
m
m'
n
N
O
o
p
P
q
Q
r
R
s
t
U
v
w
W
x
X
y
z
RW

Boog m'-n
H= 6,83 Gon
S= 144,5 m
B= 15,51 m
K= 15,50 m
P= 0,21 m
R= 7,76 m

Boog N-O
H= 9,22 Gon
S= 155,5 m
B= 22,53 m
K= 22,51 m
P= 0,41 m
R= 11,26 m

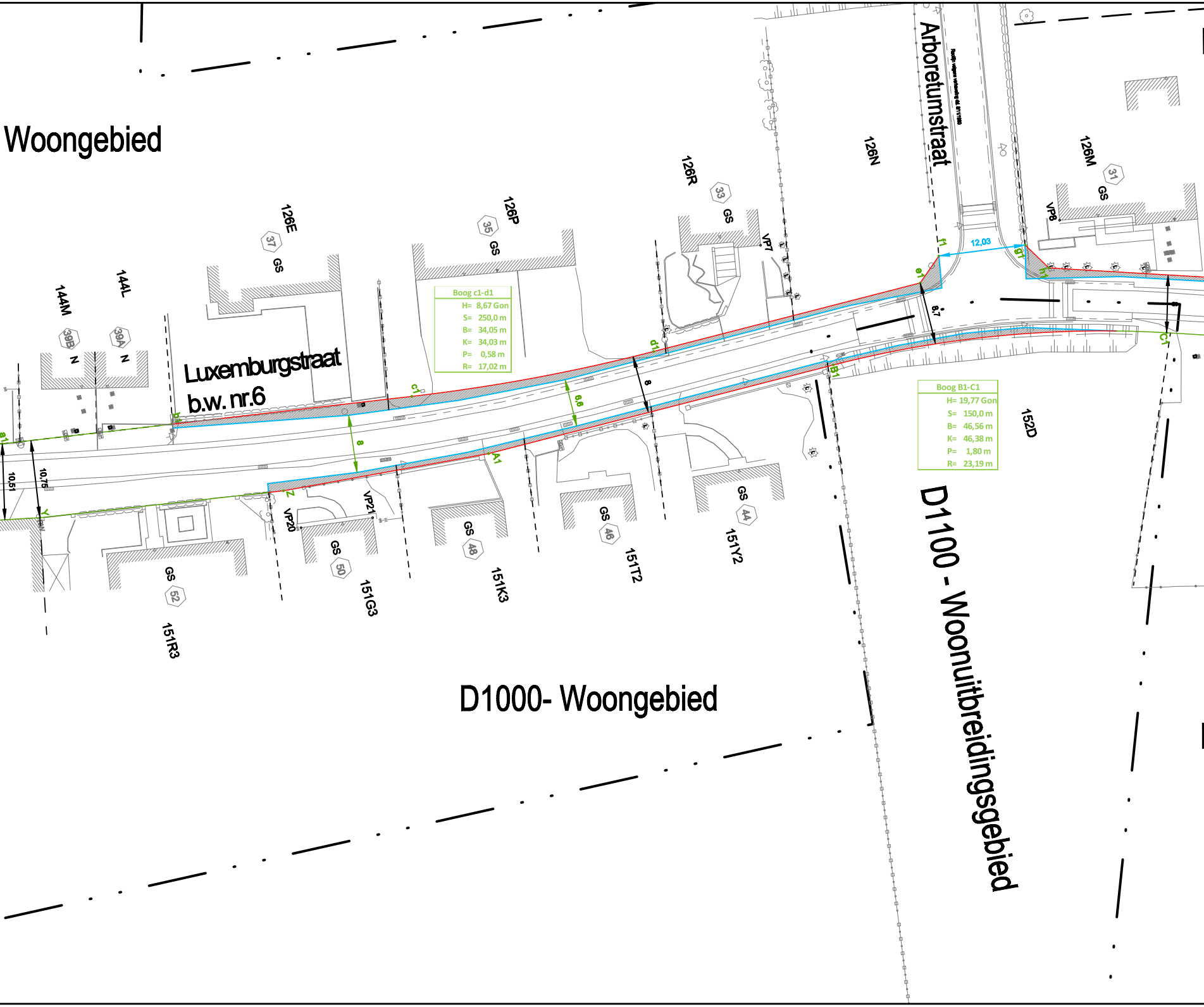

Woongebied
Luxemburgstraat
b.w. nr.6
Arboretumstraat
D1000- Woongebied
D1100 - Woonuitbreidingsgebied
Boog c1-d1
H= 8,67 Gon
S= 250,0 m
B= 34,05 m
K= 34,03 m
P= 0,58 m
R= 17,02 m
Boog B1-C1
H= 19,77 Gon
S= 150,0 m
B= 46,56 m
K= 46,38 m
P= 1,80 m
R= 23,19 m
144M
144L
39B
39A
N
N
126E
37
GS
126P
35
GS
126R
33
GS
VP7
126N
126M
31
GS
VP8
12,03
f1
e1
g1
h1
d1
c1
b1
a1
8,7
8
8,8
8
10,51
10,75
Y
Z
A1
B1
C1
VP20
VP21
GS
52
151R3
GS
50
151G3
GS
48
151K3
GS
46
151T2
GS
44
151Y2
152D

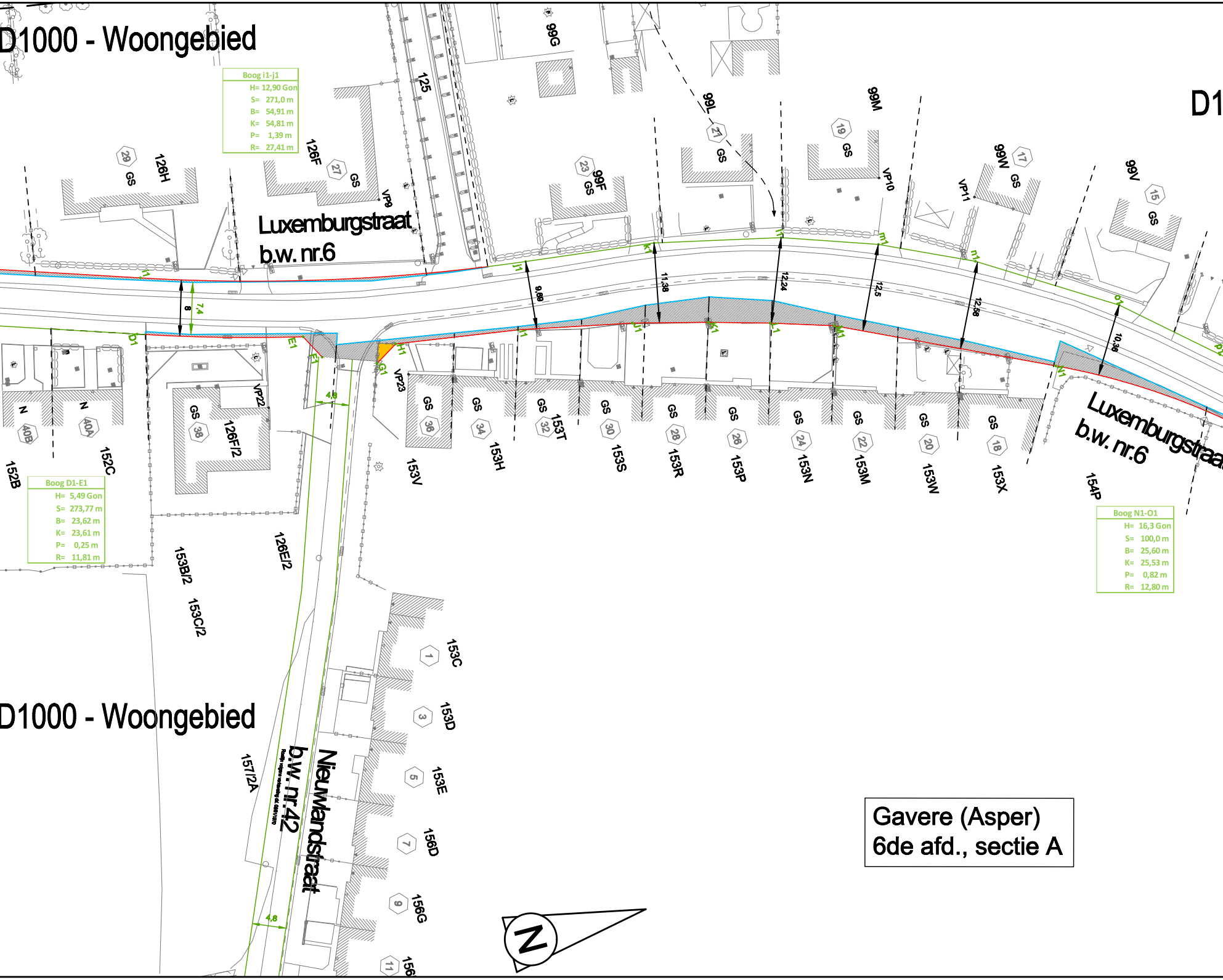
D1000 - Woongebied
Boog i1-j1
H= 12,90 Gon
S= 271,0 m
B= 54,91 m
K= 54,81 m
P= 1,39 m
R= 27,41 m
Luxemburgstraat
b.w. nr.6
125
99G
99L
99M
D1
126H
126F
29
27
GS
23
99F
21
19
VP9
VP10
VP11
99W
17
99V
15
8
7,4
9,69
11,36
12,24
12,5
12,58
10,36
i1
j1
k1
l1
m1
n1
o1
D1
E1
F1
G1
H1
I1
J1
K1
L1
M1
N1
VP22
VP23
38
126F/2
40B
40A
152B
152C
Boog D1-E1
H= 5,49 Gon
S= 273,77 m
B= 23,62 m
K= 23,61 m
P= 0,25 m
R= 11,81 m
36
34
32
30
28
26
24
22
20
18
153V
153H
153T
153S
153R
153P
153N
153M
153W
153X
154P
Luxemburgstraat
b.w. nr.6
Boog N1-O1
H= 16,3 Gon
S= 100,0 m
B= 25,60 m
K= 25,53 m
P= 0,82 m
R= 12,80 m
4,8
126E/2
153B/2
153C/2
1
153C
3
153D
5
153E
7
156D
9
156G
11
D1000 - Woongebied
157/2A
Nieuwlandstraat
b.w. nr.42
4,8
N
Gavere (Asper)
6de afd., sectie A

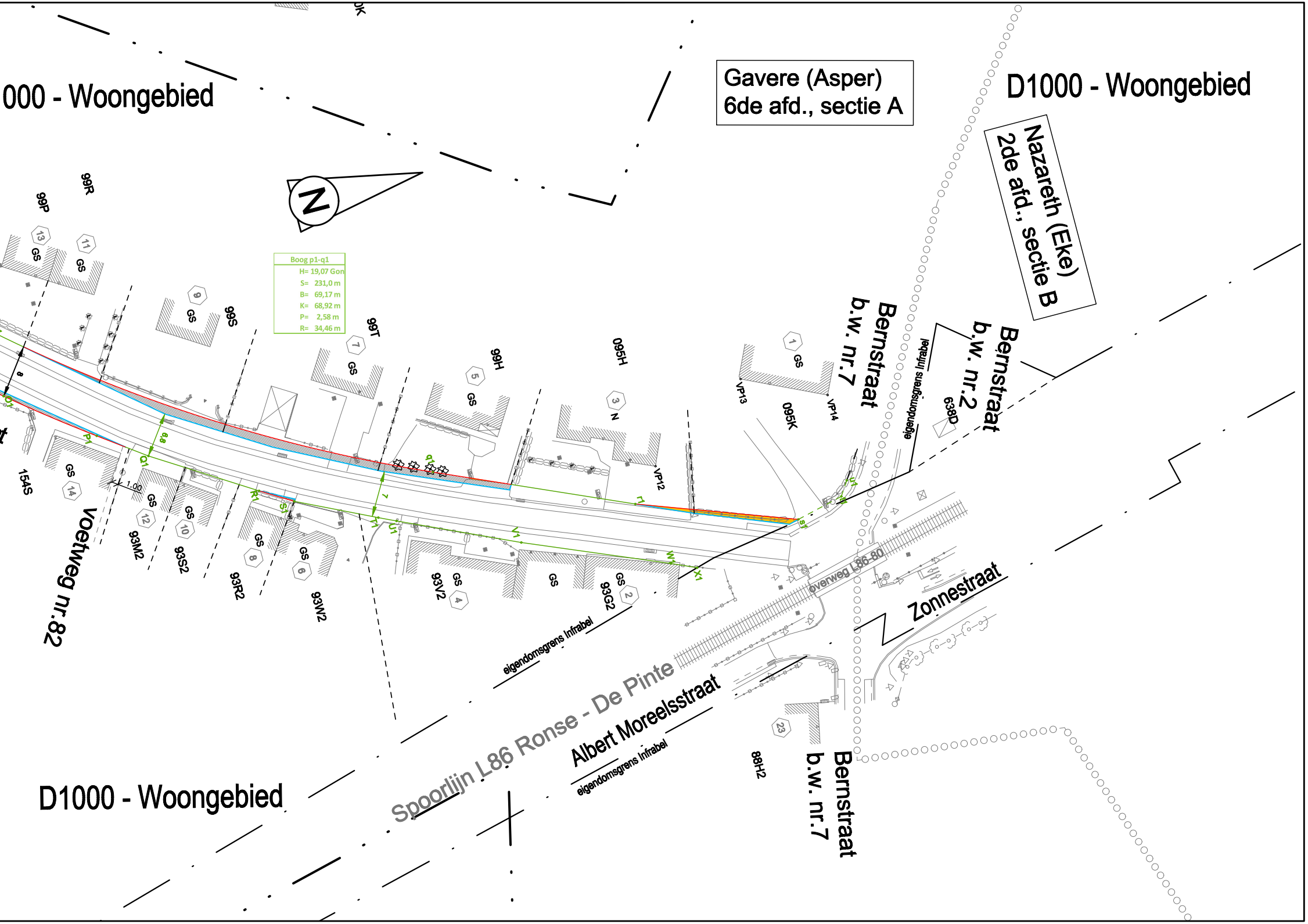

000 - Woongebied
Gavere (Asper)
6de afd., sectie A
D1000 - Woongebied
Nazareth (Eke)
2de afd., sectie B
N
Boog p1-q1
H= 19,07 Gon
S= 231,0 m
B= 69,17 m
K= 68,92 m
P= 2,58 m
R= 34,46 m
99P
99R
99S
99T
99H
095H
095K
638D
154S
93M2
93S2
93R2
93W2
93V2
93G2
88H2
GS
13
11
9
7
5
3
1
14
12
10
8
6
4
2
23
N
VP12
VP13
VP14
p1
q1
P1
Q1
R1
S1
T1
U1
V1
W1
X1
r1
s1
t1
u1
8,8
7
1,00
Bernstraat
b.w. nr.7
Bernstraat
b.w. nr.2
eigendomsgrens Infrabel
overweg L86-80
Zonnestraat
voetweg nr.82
Spoorlijn L86 Ronse - De Pinte
Albert Moreelsstraat
eigendomsgrens Infrabel
eigendomsgrens Infrabel
Bernstraat
b.w. nr.7
D1000 - Woongebied

Lambert-72 Coördinatenlijst
Rooilijnpunten

Nr	X	Y	Afstanden
A	98318,97	180237,38	A-B= 23,32 m
B	98326,68	180259,39	B-C= 9,60 m
C	98329,85	180268,45	C-D= 11,09 m
D	98333,43	180278,95	D-E= 5,61 m
E	98335,23	180284,26	E-F= 16,04 m
F	98340,63	180299,36	F-G= 3,31 m
G	98341,55	180302,54	G-H= 7,43 m
H	98347,97	180306,28	H-I= 6,35 m
I	98354,29	180305,66	-
J	98355,53	180317,54	J-K= 4,25 m
K	98351,30	180317,96	K-L= 4,01 m
L	98348,98	180321,23	L-M= 55,82 m
M	98361,20	180375,70	M-N= 43,04 m
N	98370,55	180417,71	N-O= 22,51 m
O	98373,84	180439,98	O-P= 69,57 m
P	98379,00	180509,36	P-Q= 11,18 m
Q	98381,02	180520,36	Q-R= 8,68 m
R	98384,50	180528,31	R-S= 1,25 m
S	98385,61	180527,74	S-T= 8,01 m
T	98389,01	180534,99	T-U= 6,89 m
U	98395,27	180532,11	-
V	98410,41	180541,40	V-W= 8,36 m
W	98402,63	180544,47	W-X= 3,41 m
X	98401,01	180547,47	X-Y= 47,40 m
Y	98410,34	180593,94	Y-Z= 33,91 m
Z	98415,29	180627,49	Z-A1= 28,87 m
A1	98417,52	180656,27	A1-B1= 49,26 m
B1	98417,76	180705,53	B1-C1= 46,38 m
C1	98425,16	180751,32	C1-D1= 24,69 m
D1	98432,81	180774,80	D1-E1= 23,61 m
E1	98439,18	180797,53	E1-F1= 3,95 m
F1	98442,66	180799,40	-
G1	98445,51	180806,74	G1-H1= 3,84 m
H1	98443,49	180810,01	H1-I1= 17,53 m
I1	98445,98	180827,36	I1-J1= 16,25 m
J1	98449,17	180843,29	J1-K1= 10,81 m
K1	98451,80	180853,78	K1-L1= 8,80 m
L1	98454,14	180862,26	L1-M1= 9,13 m
M1	98456,83	180870,98	M1-N1= 31,95 m
N1	98470,31	180899,95	N1-O1= 25,54 m
O1	98483,95	180921,54	O1-P1= 15,26 m
P1	98493,30	180933,60	P1-Q1= 8,37 m
Q1	98498,22	180940,37	Q1-R1= 17,49 m
R1	98507,53	180955,18	R1-S1= 5,54 m
S1	98510,41	180959,91	S1-T1= 12,91 m
T1	98516,00	180971,55	T1-U1= 2,80 m
U1	98517,19	180974,08	U1-V1= 19,09 m
V1	98525,10	180991,45	V1-W1= 22,77 m
W1	98533,88	181012,46	W1-X1= 4,02 m
X1	98535,51	181016,14	-
a	98308,94	180236,81	a-b= 12,28 m
b	98313,39	180248,25	b-c= 2,16 m
c	98314,19	180250,26	c-d= 9,14 m
d	98317,20	180258,89	d-e= 37,34 m
e	98330,04	180293,95	e-e'= 16,65 m
e'	98334,79	180309,91	e'-e''= 2,82 m
e''	98335,48	180312,64	e''-f= 10,64 m
f	98338,09	180322,95	f-g= 46,11 m
g	98348,18	180367,94	g-g'= 22,37 m
g'	98354,03	180389,53	g'-h= 14,51 m
h	98357,18	180403,69	h-i= 3,43 m
i	98355,26	180406,53	i-j= 13,01 m
j	98342,41	180408,59	-
k	98345,01	180420,32	k-l= 11,98 m
l	98356,84	180418,43	l-m= 4,07 m
m	98360,15	180420,80	m-m'= 4,68 m
m'	98360,89	180425,42	m'-n= 15,50 m
n	98362,87	180440,79	n-o= 69,58 m
o	98368,03	180510,18	o-p= 10,57 m
p	98370,59	180520,44	p-q= 2,88 m
q	98371,69	180523,10	q-r= 0,69 m
r	98371,06	180523,37	r-s= 22,21 m
s	98379,62	180543,86	s-t= 3,86 m
t	98378,17	180547,44	t-u= 1,41 m
u	98376,88	180548,00	-
v	98377,90	180558,47	v-w= 6,63 m
w	98384,20	180556,40	w-x= 5,11 m
x	98388,39	180559,32	x-y= 6,86 m
y	98392,40	180564,89	y-z= 9,06 m
z	98395,19	180573,51	z-a1= 18,41 m
a1	98399,13	180591,49	a1-b1= 23,61 m
b1	98402,45	180614,87	b1-c1= 33,47 m
c1	98407,16	180648,01	c1-d1= 34,03 m
d1	98409,64	180681,95	d1-e1= 38,11 m
e1	98409,83	180720,06	e1-f1= 4,54 m
f1	98406,88	180723,51	-
g1	98408,44	180735,44	g1-h1= 4,56 m
h1	98412,34	180737,81	h1-i1= 41,52 m
i1	98425,21	180777,28	i1-j1= 54,81 m
j1	98436,85	180830,84	j1-k1= 18,44 m
k1	98438,93	180849,16	k1-l1= 18,08 m
l1	98442,78	180866,83	l1-m1= 13,86 m
m1	98447,22	180879,96	m1-n1= 14,00 m
n1	98453,04	180892,69	n1-o1= 21,37 m
o1	98464,24	180910,89	o1-p1= 15,95 m
p1	98474,67	180922,96	p1-q1= 68,92 m
q1	98511,44	180981,25	q1-r1= 30,91 m
r1	98523,85	181009,56	r1-s1= 24,69 m
s1	98532,33	181032,75	s1-t1= 7,35 m
t1	98530,62	181039,90	t1-u1= 2,55 m
u1	98528,49	181041,30	-

Lambert-72 Coördinatenlijst
Vaste punten

Nr	X	Y
VP1	98326,83	180305,89
VP2	98350,82	180402,17
VP3	98354,62	180424,80
VP4	98361,98	180497,65
VP5	98366,96	180538,99
VP6	98385,01	180563,98
VP7	98399,19	180700,01
VP8	98406,33	180740,92
VP9	98423,07	180812,91
VP10	98438,10	180882,44
VP11	98444,17	180894,87
VP12	98519,11	181013,94
VP13	98509,64	181029,69
VP14	98515,32	181041,78
VP15	98347,30	180301,39
VP16	98355,42	180322,72
VP17	98369,10	180407,32
VP18	98379,77	180502,95
VP19	98403,35	180546,49
VP20	98420,84	180628,55
VP21	98422,01	180638,50
VP22	98447,68	180790,23
VP23	98448,13	180810,66

gavere
PRINSDOM AAN DE SCHELDE

gemeente Gavere
Markt 1
9890 Gavere
Tel.: 09 389 29 00
info@gavere.be

Provincie:

Oost-Vlaanderen

Stad/Gemeente:

Gavere

Projectnaam:

Rooilijn Luxemburgstraat - Noord

Titel:

ROOILIJNPLAN

Luxemburgstraat (b.w. nr.6) tussen Stationsstraat en Bernstraat

te Gavere 6e afdeling (Asper) sectie A.

De voorlopige vaststelling door de gemeenteraad van Gavere
in zitting van:

I.O. de algemeen directeur, De voorzitter van de gemeenteraad,

Serge Ronsse Jean-Pierre Sprangers

Het college van Burgemeester en Schepenen bevestigt dat onderhavig plan ter inzage van het publiek op het gemeentehuis neergelegd werd van tot

I.O. de algemeen directeur, De burgemeester,

Serge Ronsse Denis Dierick

De definitieve vaststelling door de gemeenteraad van Gavere
in zitting van:

I.O. de algemeen directeur, De voorzitter van de gemeenteraad,

Serge Ronsse Jean-Pierre Sprangers

Studiebureau
INGENIEURSBUREAU
ASTRO-plan BVBA

Bert De Saedeleer
Landmeter-Expert,
LAN 161680

Bert De Saedeleer (Signature)

Digitaal ondertekend door Bert De Saedeleer (Signature)
Datum: 2023.06.09 13:52:52 +02'00'

Gezien en goedgekeurd door de
bestendige deputatie van
Oost-Vlaanderen

Nr.	Datum.	Historiek
1	05/10/2021	Rooilijndossier - versie 1
2	19/08/2022	Rooilijndossier - versie 2
3	09/06/2023	Rooilijndossier - versie 3

Plannummer:	Schaal:	Plan opp.:
5/6	1/500	0.69 m² 2310*297